



# Evaluatie Tijdelijk uitplaatsen BUS sanering

## Administratieve gegevens (invullen door overheid)

Datum van ontvangst  dag  maand  jaar

Behandelnummer  nummer

Dossier



## 1 Saneringslocatie

1.1 Identificatienummer  > Niet verplicht  
 > indien identificatienummer is ingevuld, hoeven in blokken 1, 2 en 7 uitsluitend afwijkingen t.o.v. de melding te worden aangegeven

1.2 Locatienaam  berm N270 ter hoogte van kunstwerk 51H909

1.3 Adres  Straat  Huisnummer  Huisletter  Toevoeging

Postcode  Plaats  Helmond

1.4 Kadastrale gegevens	Kadastrale gemeente	Sectie	Nummer	Oppervlakte kadastraal perceel	Oppervlakte te saneren locatie	Naam eigenaar / erfpachter
Kadastraal perceel 1	Helmond	N	3629	21570 m <sup>2</sup>	7 m <sup>2</sup>	Provincie Noord-Brabant
Kadastraal perceel 2	Helmond	N	4474	113521 m <sup>2</sup>	7 m <sup>2</sup>	Provincie Noord-Brabant
Kadastraal perceel 3				m <sup>2</sup>	m <sup>2</sup>	
Kadastraal perceel 4				m <sup>2</sup>	m <sup>2</sup>	
Kadastraal perceel 5				m <sup>2</sup>	m <sup>2</sup>	
Kadastraal perceel 6				m <sup>2</sup>	m <sup>2</sup>	
Kadastraal perceel 7				m <sup>2</sup>	m <sup>2</sup>	
Kadastraal perceel 8				m <sup>2</sup>	m <sup>2</sup>	
Kadastraal perceel 9				m <sup>2</sup>	m <sup>2</sup>	
Kadastraal perceel 10				m <sup>2</sup>	m <sup>2</sup>	
Kadastraal perceel 11				m <sup>2</sup>	m <sup>2</sup>	

> Recente kadastrale gegevens (kadastrale kaart met eigendomsverhoudingen niet ouder dan 3 maanden) verplicht toevoegen

## 2 Saneerder

(Bedrijfs)Naam

Provincie Noord-Brabant

Contactpersoon

S.12e

2.1 Contactgegevens saneerder

> De saneerder is opdrachtgever van de sanering

2.2 Saneerder is

 Eigenaar van één of meerdere van de percelen  Erfpachter van één of meerdere van de percelen

> Indien saneerder anders dan de eigenaar/erfpachter, documenten waaruit machtiging blijkt verplicht als bijlage toevoegen

 Anders, namelijk

> NAW-gegevens saneerder en eigena(a)r(en)/erfpachter(s) volledig invullen bij 7

## 3 Saneringsuitvoering

dag maand jaar

0 9 0 7 2 0 1 8

3.1 Startdatum sanering

dag maand jaar

1 0 0 7 2 0 1 8

3.2 Einddatum sanering

3.3 Is voldaan aan de volgende voorwaarden voor achterwege laten van milieukundige begeleiding?

a. De bodem was tot ontgravingsdiepte verontreinigd  ja  neeb. Er was geen isolatielaag aanwezig (aangebracht bij een eerdere sanering) die moest worden hersteld  ja  nee

> Indien wordt voldaan aan voorwaarden hiernaast, was milieukundige begeleiding niet verplicht en kan verder worden gegaan met vraag 3.6

c. De hoeveelheid afgevoerde grond was minder dan 25 m<sup>3</sup> en is afgevoerd naar een erkende verwerker  ja  nee

3.4 Zijn de werkzaamheden milieukundig begeleid (processturing)

 ja  nee > Zo nee, redenen vermelden bij 5

3.5 Op welke momenten heeft de milieukundige begeleiding plaatsgevonden?

gedurende de gehele sanering

3.6 Is de sanering volledig uitgevoerd conform de BRL SIKB 7000 en onderliggend protocol 7001?

 ja  nee > Zo nee, specificeer de protocollen en/of richtlijnen waarvan is afgeweken bij 5.

3.7 Is er sprake geweest van tijdelijke opslag?

 ja  nee

3.8 Zo ja, is het betreffende depot volledig opgeruimd?

 ja  nee

3.9 Hebben er zich tijdens de sanering wijzigingen voorgedaan ten opzichte van de melding?

 ja  nee > Zo nee, ga verder met vraag 3.11

3.10 Zijn de wijzigingen t.o.v. de melding BUS bij het bevoegd gezag gemeld?

 ja  nee > Specificeer de wijzigingen in 5 of voeg de meldingen toe.

3.11 De kosten inclusief BTW van de sanering bedroegen

€

## 4 Grondstromenbalans

4.1 Is alle grond na ontgraving weer teruggeplaatst?  ja  nee > Zo ja, ga verder naar 4.3

	Afvalstroomnummer <sup>1</sup> /meldingsnummer Bbk <sup>2</sup>	Kwaliteitsklasse <sup>3</sup>	Omvang	Bestemming
4.2 Zo nee, geef in geval van afvoer van grond of overige materialen de hoeveelheid			m <sup>3</sup>	ton
			m <sup>3</sup>	ton
> Voeg een overzicht van afgevoerde vrachten toe als bijlage. Afzonderlijke transportbonnen hoeven niet meegezonden te worden, maar moeten wel door de ontdoener en acceptant bewaard worden.			m <sup>3</sup>	ton
			m <sup>3</sup>	ton
	Kwaliteitsklasse <sup>3</sup>	Omvang	Kenmerk milieuhygenische verklaring <sup>4</sup>	Herkomst
4.3 Indien grond van elders is toegepast, vul de tabel hiernaast in			m <sup>3</sup>	
			m <sup>3</sup>	
> Let op: kwaliteit van aangevoerde grond moet voldoen aan de op de locatie geldende toepassingseisen vanuit het Besluit bodemkwaliteit			m <sup>3</sup>	
			m <sup>3</sup>	

<sup>1</sup> naar een verwerker

<sup>2</sup> naar een toepassingslocatie

<sup>3</sup> < AW2000, Wonen, Industrie, Lokale Maximale Waarde, niet toepasbaar.

<sup>4</sup> Kenmerk van partijkeuring, erkende kwaliteitsverklaring of fabrikant-eigenverklaring (bewijsmiddel toevoegen als bijlage)

## 5 Bijzonderheden tijdens de sanering

> Gebruik hiervoor een afzonderlijke bijlage of benut onderstaande ruimte

geen bijzonderheden

## 6 Bijlagen

6.1 Bij de melding dienen de volgende bijlagen (in enkelvoud) te worden gevoegd:

Recente kadastrale kaart met daarop aangegeven de contour van de gesaneerde locatie  ja

Revisietekening (en evt. dwarsprofiel) met

- > Indien bijgevoegd vul aan kruishokje in
- Plaats van ontgraving  ja
  - Plaats van teruggeplaatste grond  ja  nvt
  - Plaats van aangebrachte grond  ja  nvt

Melding wijzigingen (BUS)  ja  nvt

Overzicht afgevoerde vrachten verontreinigde grond of overige materialen  ja  nvt

Kwaliteitsverklaring aanvulgrond  ja  nvt

> Indien bijgevoegd geef aan welke Overige, namelijk  ja  nvt

## 7 Contactgegevens

7.1 Saneerder (= opdrachtgever van de sanering)

(Bedrijfs)Naam  
 Provincie Noord-Brabant

Dhr/Mw Contactpersoon  
 [Redacted]

Straat Huisnummer Huisletter Toevoeging  
 Brabantlaan 1

Postcode Plaats  
 5 2 1 6 T V 's-Hertogenbosch

Telefoonnummer E-mailadres  
 [Redacted] @brabant.nl

7.2 Eigenaar, erfpachter (indien niet zijnde de saneerder)

> Als er meer dan één eigenaar/erfpachter betrokken is, andere eigenaar/erfpachters opgeven bij Overige betrokkenen

(Bedrijfs)Naam

Dhr/Mw Contactpersoon

Straat Huisnummer Huisletter Toevoeging

Postcode Plaats

Telefoonnummer E-mailadres

7.3 Melder

(Bedrijfs)Naam  
 Geofoxx

Dhr/Mw Contactpersoon  
 Dhr. [Redacted]

Straat Huisnummer Huisletter Toevoeging  
 Jules Verneweg 21 15

Postcode Plaats  
 5 0 1 5 B E Tilburg

Telefoonnummer E-mailadres  
 [Redacted] @geofoxx.nl

7.4 Milieukundig begeleider (processturing)

(Bedrijfs)Naam  
 Geofoxx

Dhr/Mw Contactpersoon/projectleider  
 Dhr. [Redacted]

Straat Huisnummer Huisletter Toevoeging  
 Jules Verneweg 21 15

Postcode Plaats  
 5 0 1 5 B E Tilburg

Telefoonnummer E-mailadres  
 [Redacted] @geofoxx.nl

Dhr/Mw Naam milieukundig begeleider  
 Dhr. [Redacted]

Telefoonnummer E-mailadres  
 [Redacted] @geofoxx.nl

7.5 Aannemer (uitvoerder sanering)

(Bedrijfs)Naam  
 Den Ouden

Dhr/Mw Contactpersoon  
 Dhr. [Redacted]

Straat Huisnummer Huisletter Toevoeging  
 Hermalen 7

Postcode Plaats  
 5 4 8 1 X X Schijndel

Telefoonnummer E-mailadres  
 [Redacted] @denoudengroep.com

## 7.6a Overige betrokkenen 1

> Denk bij rol aan: aannemer, adviseur, belanghebbende, eigenaar, erfpachter, gebruiker, gemachtigde, huurder, melder, verooorzaker, opdrachtgever, voormalige eigenaar, projectontwikkelaar, uitvoerder

Rol  
\_\_\_\_\_  
(Bedrijfs)Naam  
\_\_\_\_\_  
Dhr/Mw Contactpersoon  
\_\_\_\_\_  
Straat \_\_\_\_\_ Huisnummer \_\_\_\_\_ Huisletter \_\_\_\_\_ Toevoeging \_\_\_\_\_  
Postcode \_\_\_\_\_ Plaats \_\_\_\_\_  
Telefoonnummer \_\_\_\_\_ E-mailadres \_\_\_\_\_

## 7.6b Overige betrokkenen 2

Rol  
\_\_\_\_\_  
(Bedrijfs)Naam  
\_\_\_\_\_  
Dhr/Mw Contactpersoon  
\_\_\_\_\_  
Straat \_\_\_\_\_ Huisnummer \_\_\_\_\_ Huisletter \_\_\_\_\_ Toevoeging \_\_\_\_\_  
Postcode \_\_\_\_\_ Plaats \_\_\_\_\_  
Telefoonnummer \_\_\_\_\_ E-mailadres \_\_\_\_\_

## 7.6c Overige betrokkenen 3

Rol  
\_\_\_\_\_  
(Bedrijfs)Naam  
\_\_\_\_\_  
Dhr/Mw Contactpersoon  
\_\_\_\_\_  
Straat \_\_\_\_\_ Huisnummer \_\_\_\_\_ Huisletter \_\_\_\_\_ Toevoeging \_\_\_\_\_  
Postcode \_\_\_\_\_ Plaats \_\_\_\_\_  
Telefoonnummer \_\_\_\_\_ E-mailadres \_\_\_\_\_

## 7.6d Overige betrokkenen 4

Rol  
\_\_\_\_\_  
(Bedrijfs)Naam  
\_\_\_\_\_  
Dhr/Mw Contactpersoon  
\_\_\_\_\_  
Straat \_\_\_\_\_ Huisnummer \_\_\_\_\_ Huisletter \_\_\_\_\_ Toevoeging \_\_\_\_\_  
Postcode \_\_\_\_\_ Plaats \_\_\_\_\_  
Telefoonnummer \_\_\_\_\_ E-mailadres \_\_\_\_\_

## 8 Ondertekening

Hiermee verklaart ondergetekende dat voorgaande naar waarheid is ingevuld en dat de sanering is uitgevoerd conform de voorwaarden van het Besluit en de Regeling uniforme saneringen.

### 8.1 Ondertekening saneerder (opdrachtgever van de sanering)

Naam (in blokletters) \_\_\_\_\_

Datum \_\_\_\_\_ Plaats \_\_\_\_\_

Handtekening \_\_\_\_\_

> Indien evaluatieverslag wordt ingediend door gemachtigde namens saneerder, dient het evaluatieverslag tevens ondertekend te worden door de saneerder. Ook is het mogelijk een machtigingsformulier mee te zenden, waarmee de saneerder de gemachtigde machtigt voor het indienen en ondertekenen van dit formulier.

### 8.2 Ondertekening gemachtigde (indien evaluatieverslag ingevuld door andere partij dan saneerder)

Naam (in blokletters) 5.1.2e \_\_\_\_\_

Datum 1 8 0 7 2 0 1 8 \_\_\_\_\_ Plaats 's-Hertogenbosch \_\_\_\_\_

H 5.1.2e \_\_\_\_\_



# Standaard machtigingsformulier BUS formulieren

## 1 Eigenaar/erfpachter geeft akkoord aan saneerder

> Indien de saneringslocatie bestaat uit percelen die in eigendom zijn van meerdere eigenaren, kan deze machtiging meerdere keren worden gebruikt. Iedere eigenaar dient het meldings- of evaluatieformulier danwel het machtigingsdocument te ondertekenen.

1.1 Ondertekening machtiging

naam contactpersoon

Eigenaar/erfpachter van de locatie \_\_\_\_\_ van \_\_\_\_\_

naam bedrijf \_\_\_\_\_ naam contactpersoon \_\_\_\_\_

\_\_\_\_\_ geeft aan akkoord te zijn dat \_\_\_\_\_

naam bedrijf \_\_\_\_\_

van \_\_\_\_\_ optreedt als saneerder van de voorgenomen \_\_\_\_\_

naam locatie \_\_\_\_\_

werkzaamheden onder een BUS melding op de locatie \_\_\_\_\_

Datum \_\_\_\_\_

Handtekening \_\_\_\_\_

## 2 Saneerder machtigt een derde partij tot ondertekening en indienen van BUS melding of evaluatie

2.1 Ondertekening machtiging

naam contactpersoon \_\_\_\_\_ naam bedrijf \_\_\_\_\_

5.1.2e van provincie Noord-Brabant machtigt

naam contactpersoon \_\_\_\_\_ naam bedrijf \_\_\_\_\_

5.1.2e van Geofoxx

tot het ondertekenen en indienen van het meldingsformulier en/of evaluatieverslag voor een BUS sanering op de locatie

naam locatie \_\_\_\_\_

berm N270 ter hoogte van kunstwerk 51H 909

Datum \_\_\_\_\_

Handtekening \_\_\_\_\_

5.1.2e

Digitaal ondertekend door 5.1.2e  
Datum: 2018.03.29 08:08:14 +02'00'

## Eigendomsinformatie

### ALGEMEEN

Kadastrale aanduiding [Helmond N 3619](#)

Kadastrale objectidentificatie : 041570361970000

Grootte 21.570 m<sup>2</sup>

Grens en grootte Vastgesteld

Coördinaten 177876 - 386834

Omschrijving Bedrijvigheid (industrie)

Terrein (industrie)

Ontstaan uit [Helmond N 2813](#)

### AANTEKENINGEN

**Publiekrechtelijke beperking** Er zijn geen beperkingen bekend in de Basisregistratie Kadaster.

**Publiekrechtelijke beperking** Melding, bevel, beschikking of vordering Wet bodembescherming

**Betrokken gemeente** Helmond

**Afkomstig uit stuk** 266

**Ingeschreven op** 19-02-2013

Gegevens zijn conform de gemeentelijke beperkingenregistratie

### RECHTEN

#### 1 Eigendom (recht van)

**Afkomstig uit stuk** [Hyp4 2125/97 Eindhoven](#)

**Naam gerechtigde** [Provincie Noord-Brabant](#)

**Adres** Brabantlaan 1

5216 TV 'S-HERTOGENBOSCH

**Postadres** Postbus 90151

5200 MC 'S-HERTOGENBOSCH

**Statutaire zetel** 'S-HERTOGENBOSCH

**KvK-nummer** [17278718](#) (Bron: Handelsregister)

Voor de meest actuele naam, zetel en adres, raadpleeg het Handelsregister

## Eigendomsinformatie

### ALGEMEEN

Kadastrale aanduiding [Helmond N 4474](#)

Kadastrale objectidentificatie : 041570447470000

Grootte 113.521 m<sup>2</sup>

Grens en grootte Vastgesteld

Coördinaten 177841 - 387055

Omschrijving Wegen

Ontstaan uit [Helmond N 2494](#)

[Helmond N 3617](#)

### AANTEKENINGEN

**Publiekrechtelijke beperking** Er zijn geen beperkingen bekend in de Basisregistratie Kadaster.

**Publiekrechtelijke beperking** Er zijn geen beperkingen bekend in de Landelijke Voorziening WKPB.

### RECHTEN

#### 1 Eigendom (recht van)

Afkomstig uit stukken [Hyp4 40245/118 Eindhoven](#)

Ingeschreven op 01-10-2004

[Hyp4 2125/97 Eindhoven](#)

[Hyp4 5397/86 Eindhoven](#)

84 HMD00/21924

Overig stuk [Hyp4 51780/5](#)

Ingeschreven op 01-03-2007

Naam gerechtigde [Provincie Noord-Brabant](#)

Adres Brabantlaan 1

5216 TV 'S-HERTOGENBOSCH

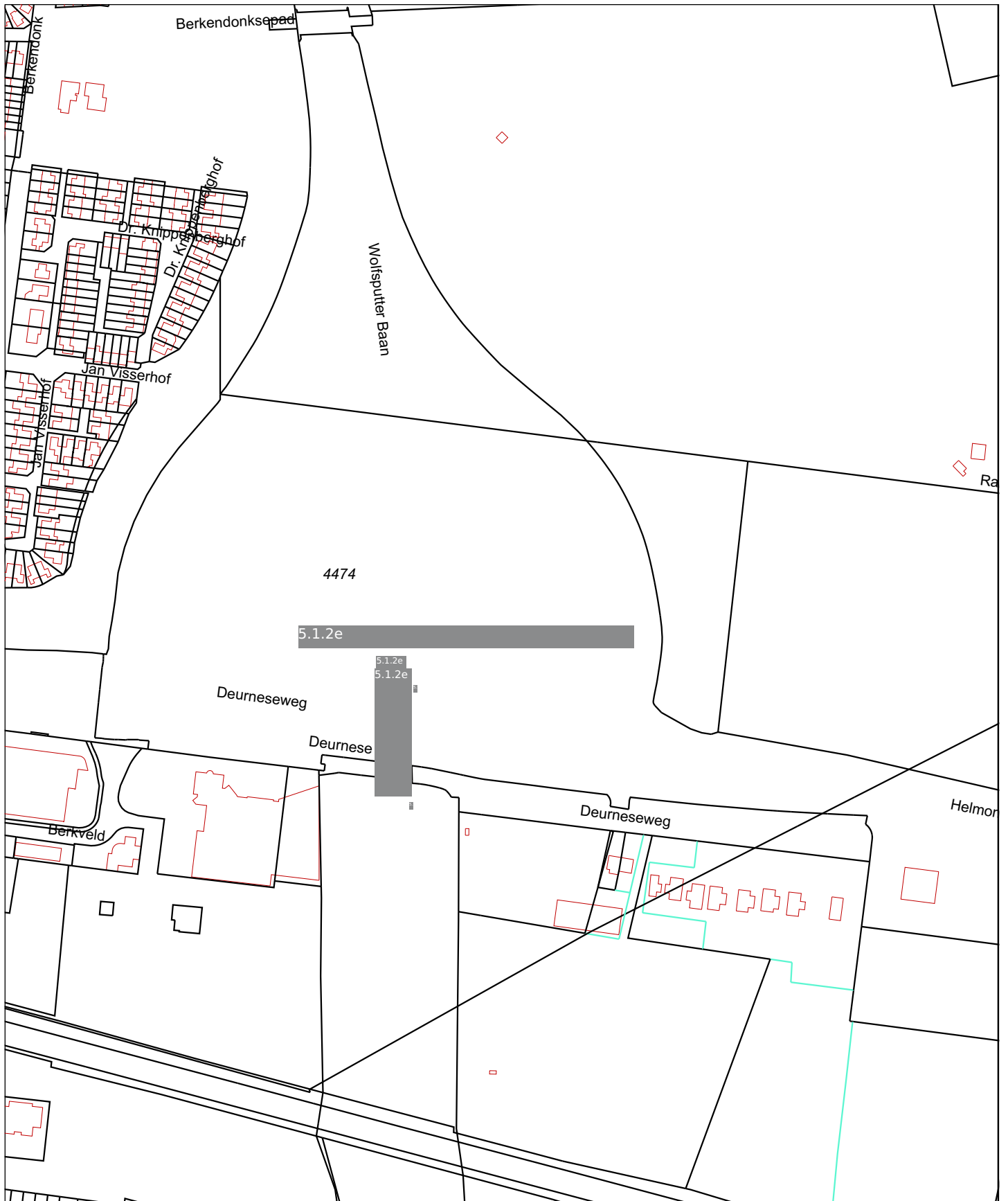
Postadres Postbus 90151

5200 MC 'S-HERTOGENBOSCH

Statutaire zetel 'S-HERTOGENBOSCH

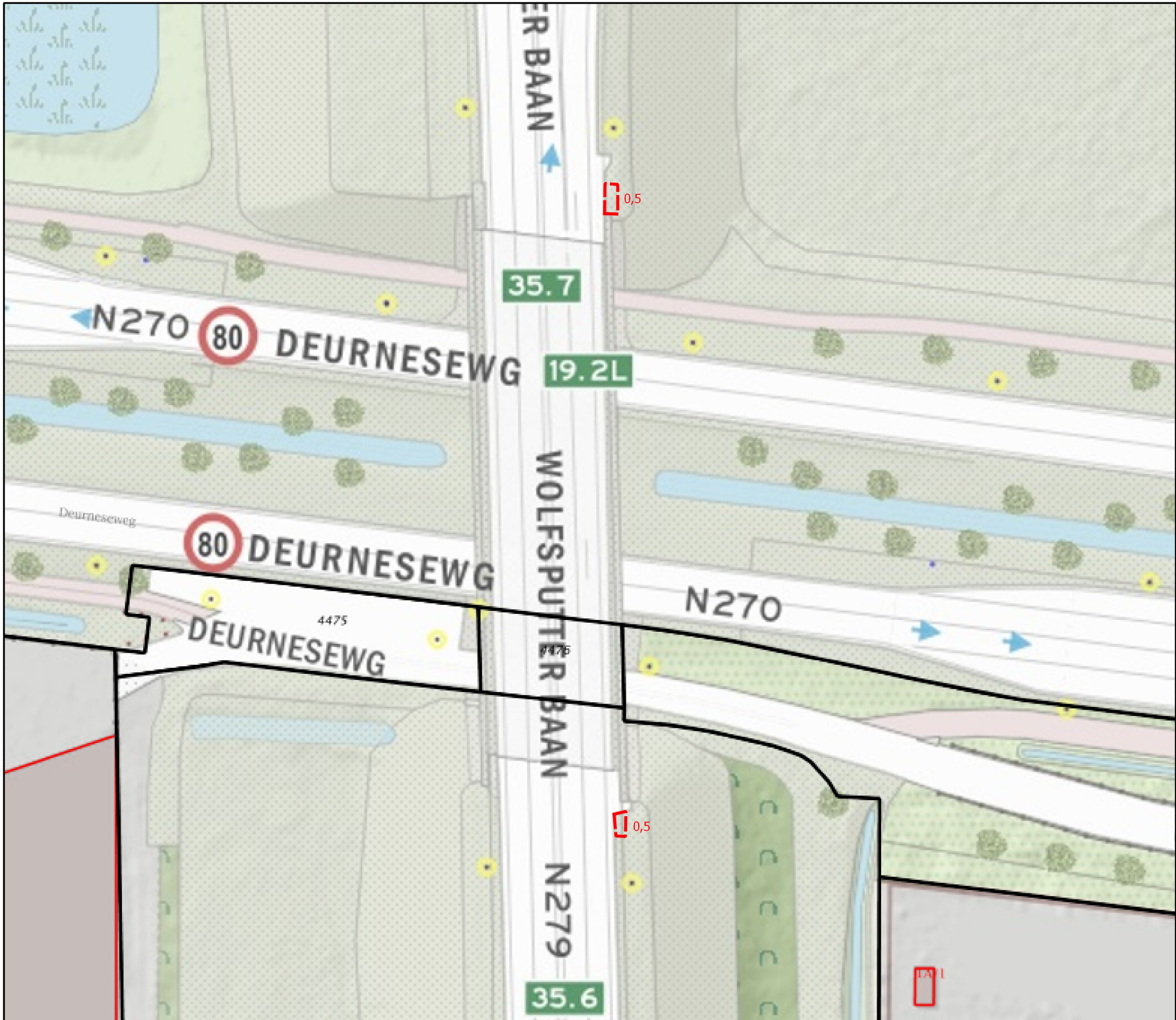
KvK-nummer [17278718](#) (Bron: Handelsregister)

Voor de meest actuele naam, zetel en adres, raadpleeg het Handelsregister




<p>12345 Deze kaart is noordgericht</p> <p>25 Perceelnummer</p> <p>Huisnummer</p> <p>— Vastgestelde kadastrale grens</p> <p>— Voorlopige kadastrale grens</p> <p>— Administratieve kadastrale grens</p> <p>— Bebouwing</p> <p>— Overige topografie</p> <p>Voor een eensluidend uittreksel, Apeldoorn, 15 mei 2017</p> <p>De bewaarder van het kadaster en de openbare registers</p>	<p>Schaal 1:4000</p> <p>Kadastrale gemeente HELMOND</p> <p>Sectie N</p> <p>Perceel 4474</p>	
---	---	--

Aan dit uittreksel kunnen geen betrouwbare maten worden ontleend. De Dienst voor het kadaster en de openbare registers behoudt zich de intellectuele eigendomsrechten voor, waaronder het auteursrecht en het databankenrecht.



Legenda

 begrenzing saneringslocatie en ontgravingstekening

0,5 Ontgravingdiepte in m-mv

Omschrijving: begrenzing saneringslocatie en ontgravingstekening Bijlage: --

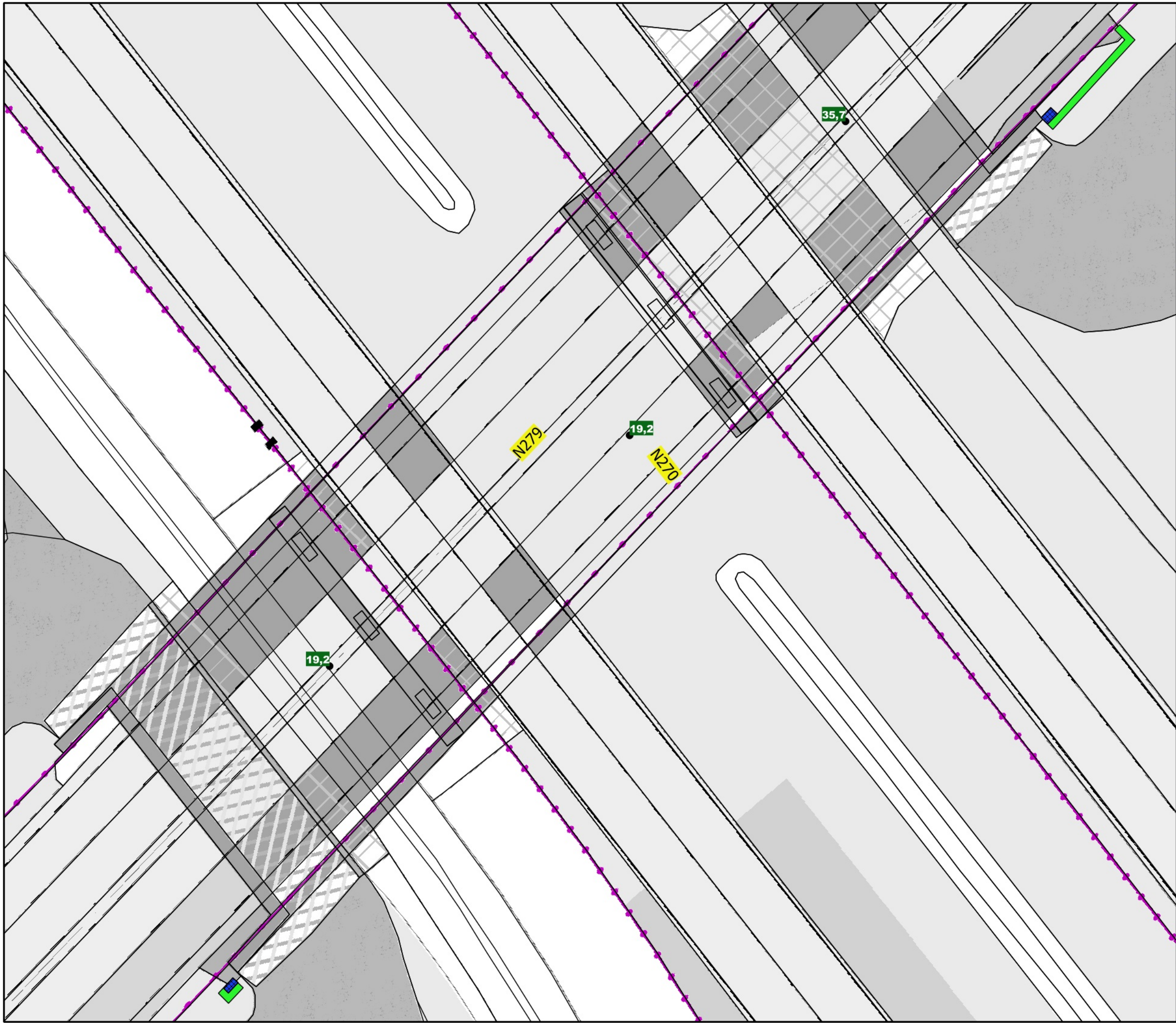
Project: Kunstwerk 51H909

Opdrachtgever: Provincie Noord-Brabant

Projectnummer: 20161908

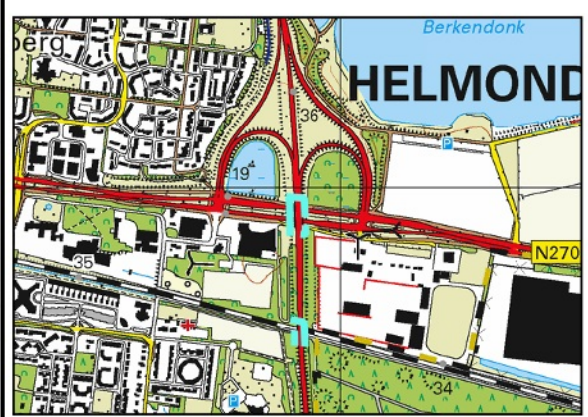
Tekenaar: LVET	Schaal: 1:500	Formaat: A3	Datum: 09-05-2017
----------------	---------------	-------------	-------------------



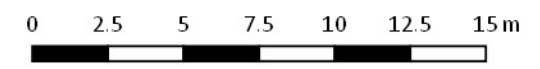


Legenda

**Kunstwerk: 51H 909**  
**N270(hectometer 19.2)**



- Ontgraven tot 1,0 m-mv
- Ontgraven tot 0,5 m-mv



Omschrijving: Tekening 51H 909  
 N270 (Hectometer 19.2) Bijlage:

Project: Hemelwaterafvoer Kunstwerken perceel 2  
 Provincie Noord-Brabant (HWK.15)

Opdrachtgever: Provincie Noord-Brabant

Projectnummer: 20161908

Tekenaar: HKOE *JK*    Schaal: 1:250    Formaat: A3    Datum: 17-7-2018



# Legenda toegepaste uitzonderingsgrondslagen

In dit document zijn gegevens definitief geanonimiseerd op grond van:

Wet	Artikel	Omschrijving	Pagina's
Wet open overheid	Art. 5.1 lid 2 sub e	De eerbiediging van de persoonlijke levenssfeer	2, 4, 6, 7, 10